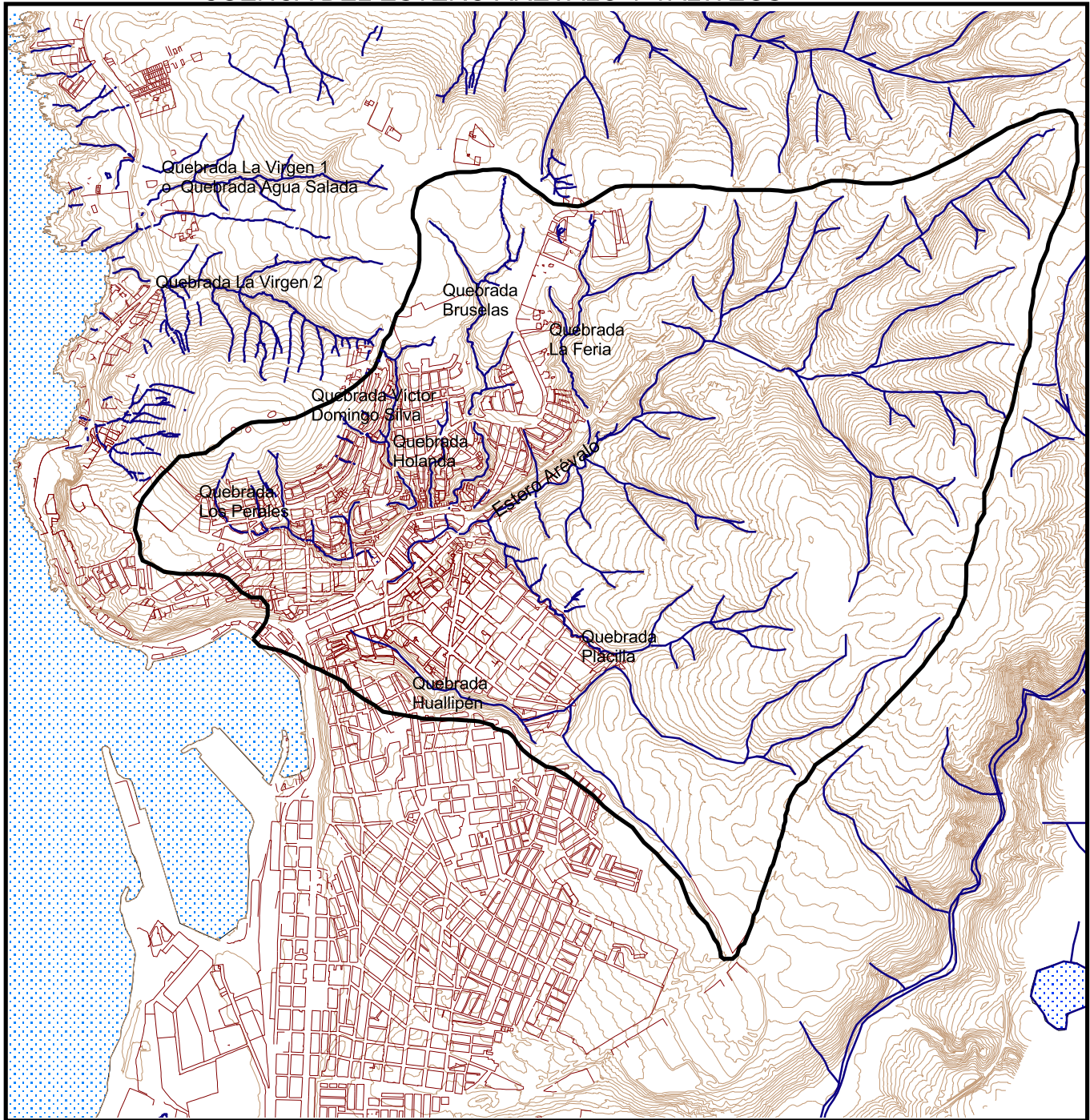



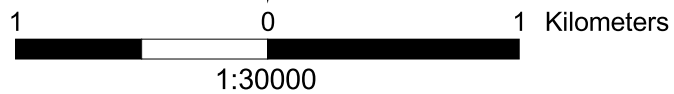


CUENCA DEL ESTERO ARÉVALO Y TALWEGS



-  Talwegs
-  Área urbana
-  Curvas de nivel cada 5 mt.

Simbología



Fuente: Cartografía Digital de la Comuna de San Antonio, Unidad SIG IMSA (2004)

Elaboración : Claudio González Flores

Fig. 12: Cuenca del Estero Arévalo