PLANO DE ZONIFICACIÓN SAN ANTONIO 2006
COMPILADO ACTUALIZADO 2021

I. MUNICIPALIDAD DE SAN ANTONIO

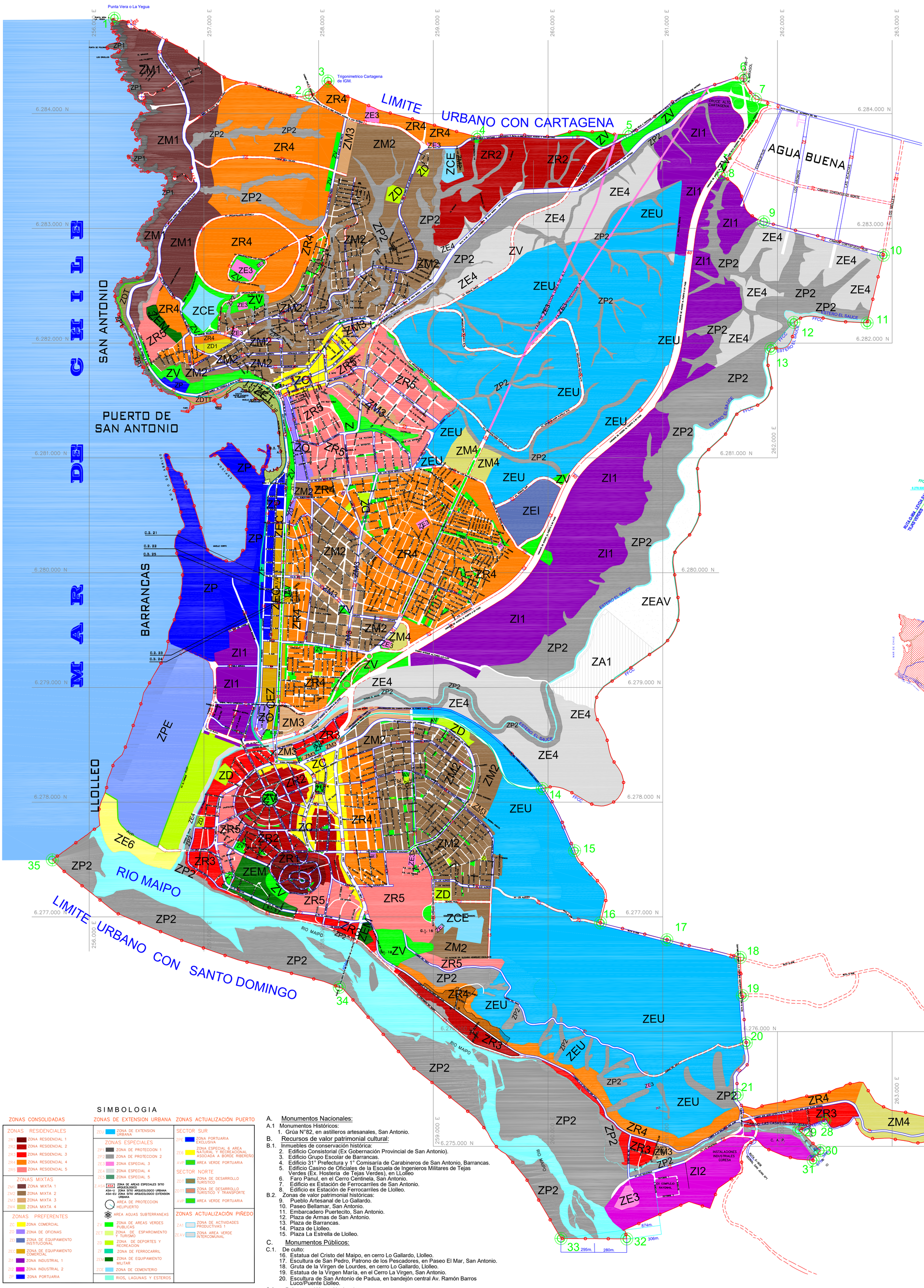

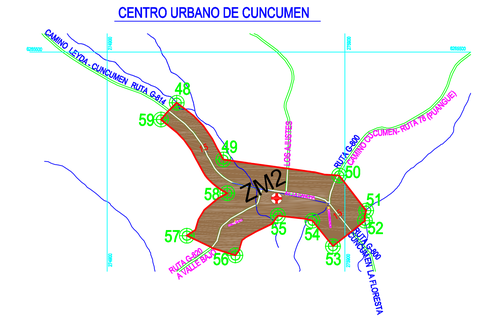

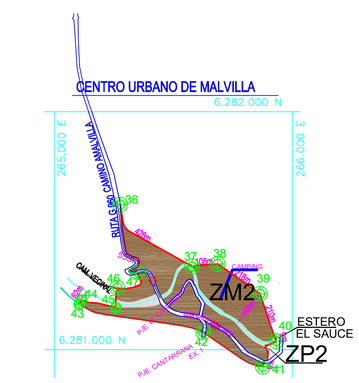

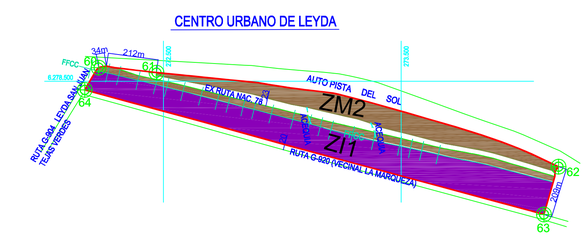

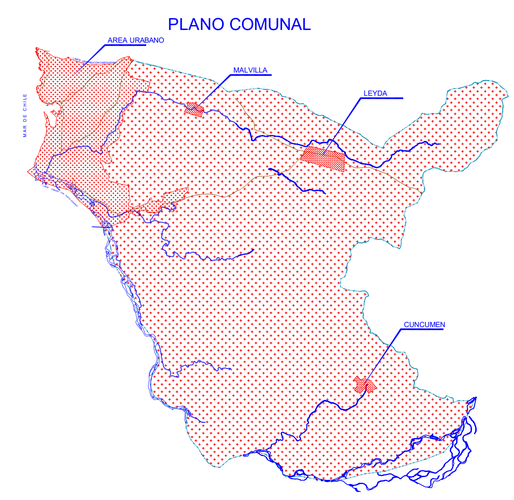

SIMBOLOGIA

ZONAS CONSOLIDADAS

ZONAS RESIDENCIALES
- ZR1 ZONA RESIDENCIAL 1
- ZR2 ZONA RESIDENCIAL 2
- ZR3 ZONA RESIDENCIAL 3
- ZR4 ZONA RESIDENCIAL 4
- ZR5 ZONA RESIDENCIAL 5

ZONAS MIXTAS
- ZM1 ZONA MIXTA 1
- ZM2 ZONA MIXTA 2
- ZM3 ZONA MIXTA 3
- ZM4 ZONA MIXTA 4

ZONAS PREFERENTES
- ZC ZONA COMERCIAL
- ZO ZONA DE OFICINAS
- ZEI ZONA DE EQUIPAMIENTO INSTITUCIONAL
- ZEC ZONA DE EQUIPAMIENTO COMERCIAL
- ZI1 ZONA INDUSTRIAL 1
- ZI2 ZONA INDUSTRIAL 2
- ZP ZONA PORTUARIA

ZONAS DE EXTENSION URBANA
- ZEU ZONA DE EXTENSION URBANA

ZONAS ESPECIALES
- ZP1 ZONA DE PROTECCION 1
- ZP2 ZONA DE PROTECCION 2
- ZE3 ZONA ESPECIAL 3
- ZE4 ZONA ESPECIAL 4
- ZE5 ZONA ESPECIAL 5
- ZASA ASA1 ZONA DE AREAS ESPECIALES SITIO ARQUEOLOGICO
- ASA-U ZONA SITIO ARQUEOLOGICO URBANA
- ASA-EU ZONA SITIO ARQUEOLOGICO EXTENSION URBANA
- AREA DE PROTECCION HELIPUERTO
- AREA AGUAS SUBTERRANEAS
- ZV ZONA DE AREAS VERDES PUBLICAS
- ZET ZONA DE ESPARCIMIENTO Y TURISMO
- ZD ZONA DE DEPORTES Y RECREACION
- ZF ZONA DE FERROCARRIL
- ZEM ZONA DE EQUIPAMIENTO MILITAR
- ZCE ZONA DE CEMENTERIO
- RIOS, LAGUNAS Y ESTEROS

ZONAS ACTUALIZACIÓN PUERTO

SECTOR SUR
- ZPE ZONA PORTUARIA EXCLUSIVA
- ZE6 ZONA ESPECIAL 6 AREA NATURAL Y RECREACIONAL ASOCIADA A BORDE RIBEREÑO
- AVP AREA VERDE PORTUARIA

SECTOR NORTE
- ZDT ZONA DE DESARROLLO TURISTICO
- ZDTT ZONA DE DESARROLLO TURISTICO Y TRANSPORTE
- AVP AREA VERDE PORTUARIA

ZONAS ACTUALIZACIÓN PIÑEDO
- ZA1 ZONA DE ACTIVIDADES PRODUCTIVAS 1
- ZEAV ZONA AREA VERDE INTERCOMUNAL

A. Monumentos Nacionales:

A.1 Monumentos Históricos:
1. Grúa N°82, en astilleros artesanales, San Antonio.

B. Recursos de valor patrimonial cultural:

B.1. Inmuebles de conservación histórica:
2. Edificio Consistorial (Ex Gobernación Provincial de San Antonio).
3. Edificio Grupo Escolar de Barrancas.
4. Edificio 31° Prefectura y 1° Comisaría de Carabineros de San Antonio, Barrancas.
5. Edificio Casino de Oficiales de la Escuela de Ingenieros Militares de Tejas Verdes (Ex. Hosteria de Tejas Verdes), en LLolleo
6. Faro Panul, en el Cerro Centinela, San Antonio.
7. Edificio ex Estación de Ferrocarriles de San Antonio.
8. Edificio ex Estación de Ferrocarriles de Llolleo.

B.2. Zonas de valor patrimonial históricas:
9. Pueblo Artesanal de Lo Gallardo.
10. Paseo Bellamar, San Antonio.
11. Embarcadero Puertecito, San Antonio.
12. Plaza de Armas de San Antonio.
13. Plaza de Barrancas.
14. Plaza de Llolleo.
15. Plaza La Estrella de Llolleo.

C. Monumentos Públicos:

C.1. De culto:
16. Estatua del Cristo del Maipo, en cerro Lo Gallardo, Llolleo.
17. Escultura de San Pedro, Patrono de los Pescadores, en Paseo El Mar, San Antonio.
18. Gruta de la Virgen de Lourdes, en cerro Lo Gallardo, Llolleo.
19. Estatua de la Virgen María, en el Cerro La Virgen, San Antonio.
20. Escultura de San Antonio de Padua, en bandejón central Av. Ramón Barros Luco/Puente Llolleo.

C.2. Próceres y Héroes Nacionales:
21. Busto del Cap. Gral. Bernardo O'Higgins Riquelme, en la plazoleta Edificio Consistorial, Barrancas.
22. Busto del Capitán Arturo Prat Chacón, en la Plaza de Barrancas.
23. Busto del Teniente de Carabineros Hernán Merino Correa, en la Plaza de Barrancas.

C.3. Personajes Históricos Nacionales:
24. Busto del Presidente Gral. Carlos Ibáñez del Campo, en la Plaza de Barrancas.
25. Busto del Presidente Pedro Aguirre Cerda, en la plazoleta Grupo Escolar de Barrancas.